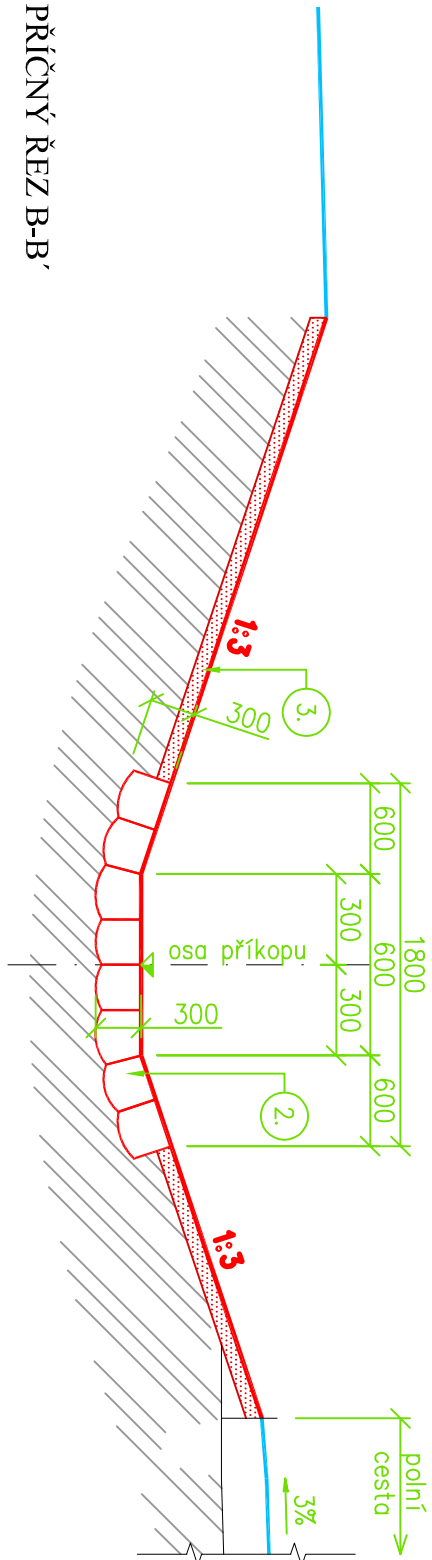
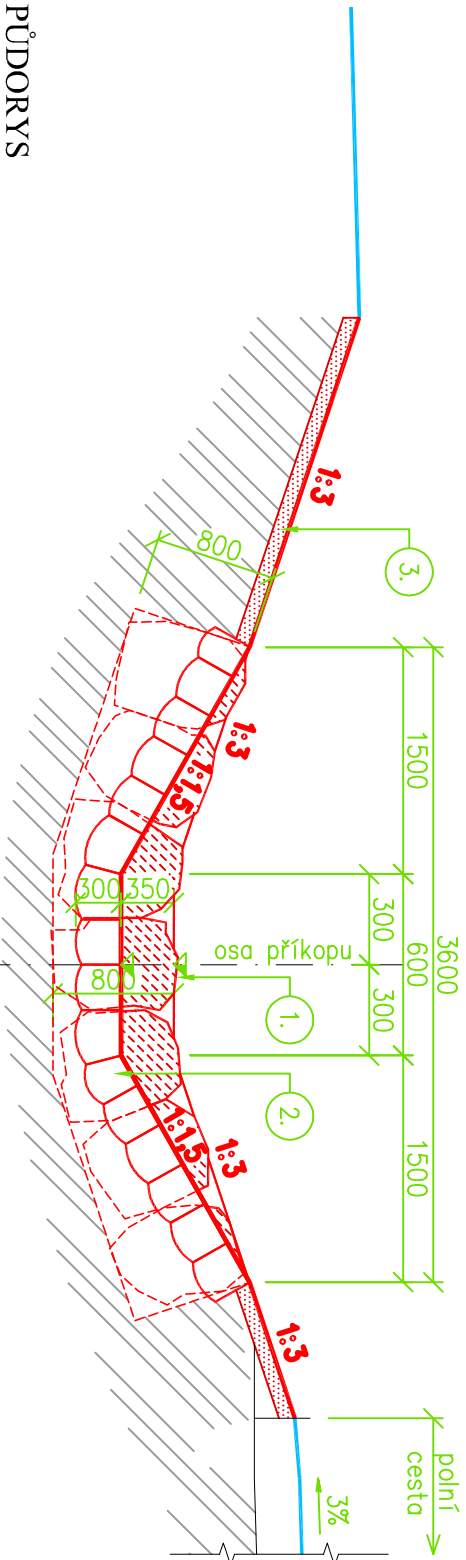


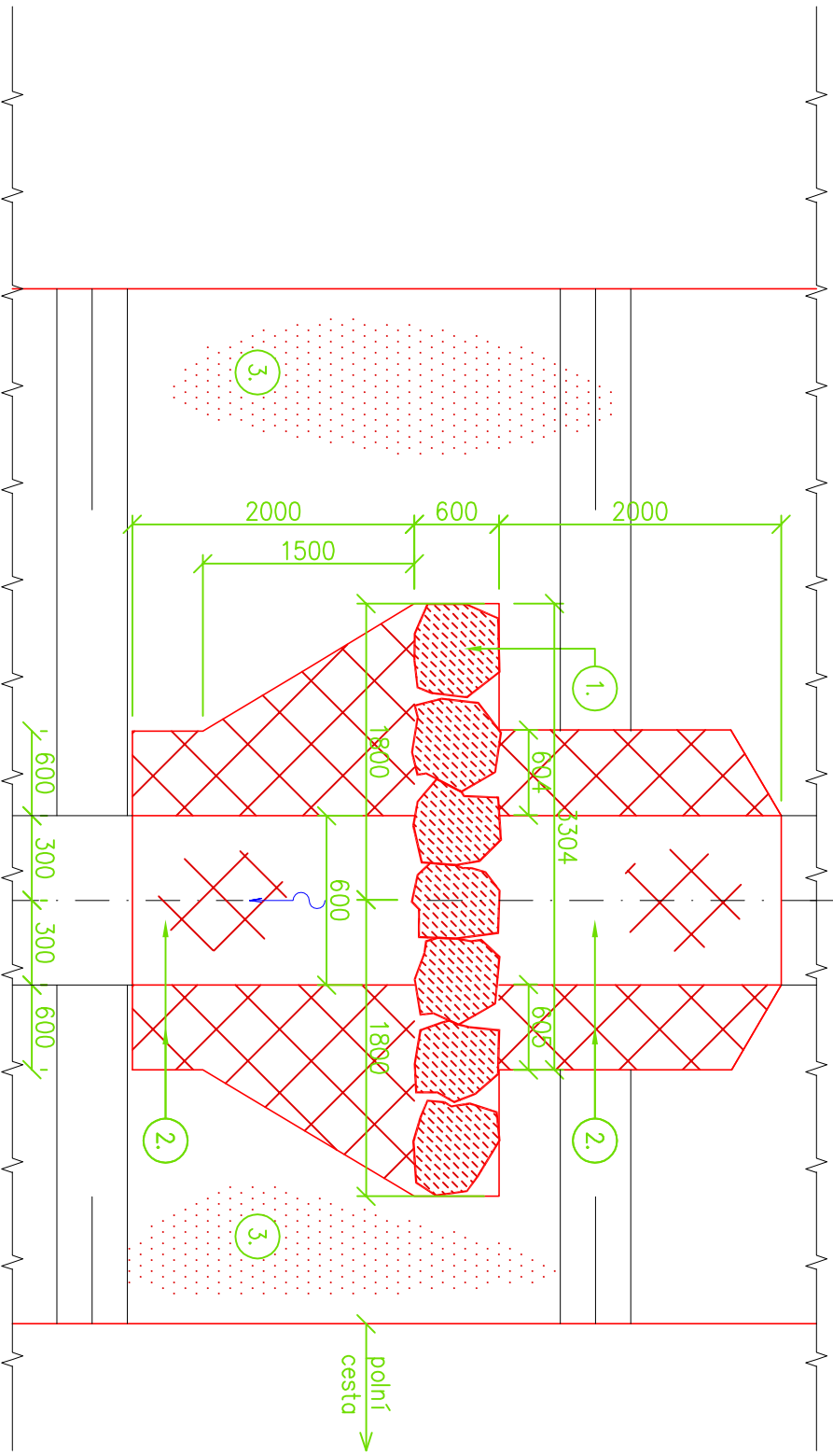
PŘÍČNÝ ŘEZ A-A´



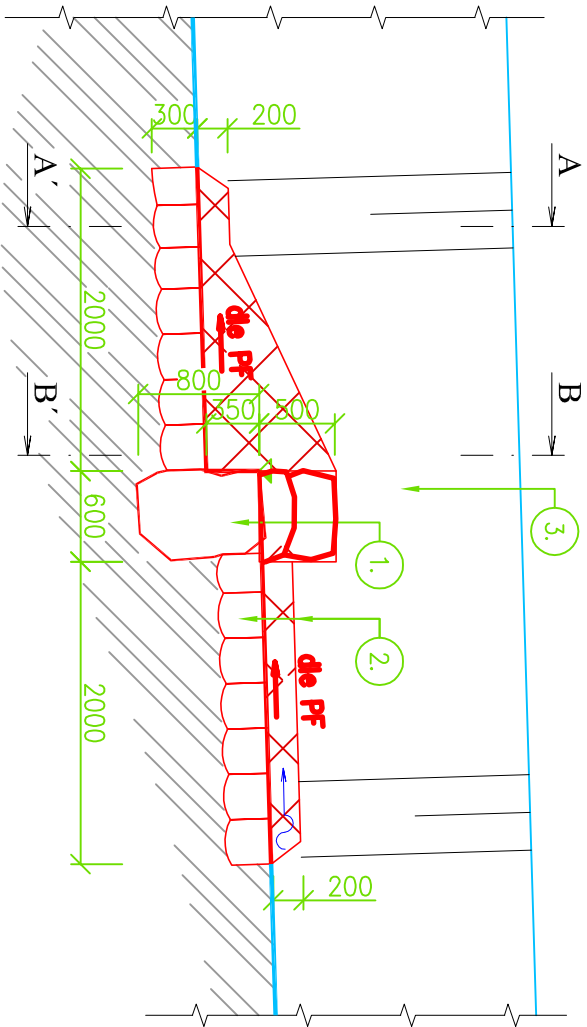
PŘÍČNÝ ŘEZ B-B´



PŮDORYS



PODÉLNÝ ŘEZ



LEGENDA:

1. – příčný objekt – kamenný práh v. 0,35 m
2. – podélné opevnění a dnové opevnění – rovnání z LK do 80 kg
3. – svahová, vč. osetí – humusování

POZNÁMKA:

- ROVNÁNINA Z LOMOVÉHO KAMENE
- jednovrstvá šetřivá konstrukce z lom.kamene neupraveného, tříděného s vyklínováním a urovňáním líce, zakliněním a provázáním jednotlivých prvků v celé tloušťce vrstvy,
  - založení bude provedeno kameny hm. do 80 kg, (ds > 0,3 m,
  - max. rozměr kamene = 1,5 x min. rozměr),
  - postup ukládání kamenů na svah a dno bude přednostně delší stranou do svahu
- KAMENNÝ PRÁH Z LOMOVÉHO KAMENE
- bude proveden do rýhy š. 0,6, výšky 0,8 m a délky 4,2 m kameny hm. přes 200 kg,
  - zavázání bude min. 1,5 m do rostlého terénu.

LESPROJEKT KRNOV

S.T.O.

Revoluční 1138/76, 794 02 KRNOV

Tel. 554 615 878 , Fax: 554 611 430

PROJEKTANT:	KONTROLA:	ZODP. PROJEKTANT:	FORMÁT:	A3
Bc. Pavel Němcanský	Bc. Pavel Němcanský	Ing. Ladislav Řehka	DATUM:	05/2014
INVESTOR:	Krajský pozemkový úřad pro Olomoucký kraj, Pobočka Přerov		STUPEŇ:	DSP/DPS
KRAJ:	Olomoucký	MĚSTSKÝ (OB.) ÚŘAD: Kladníky	ARCH. ČÍSLO:	13132/2014
STAVBA:	Polní cesty a protierozní opatření k.ú. Kladníky - I. etapa		MĚŘÍTKO:	ČÍSLO VÝKRESU: 104.2.5
OBJEKT:	SO 104 - Polní cesta P37			
OBSAH:	Vzorový výkres kamenného prahu			